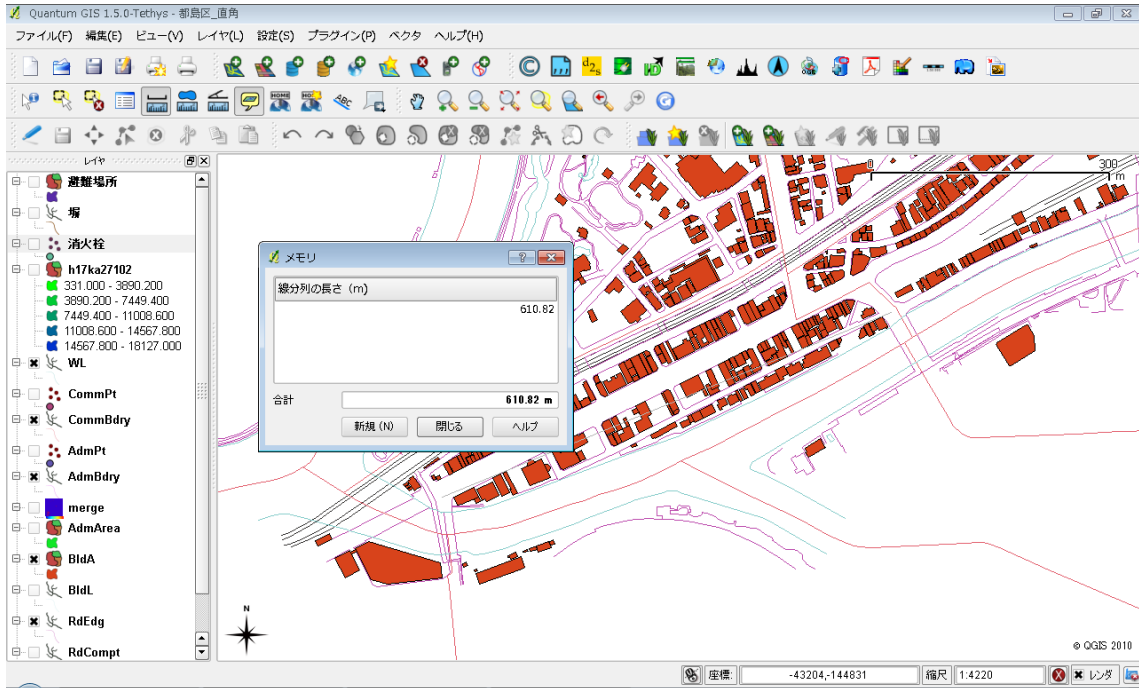
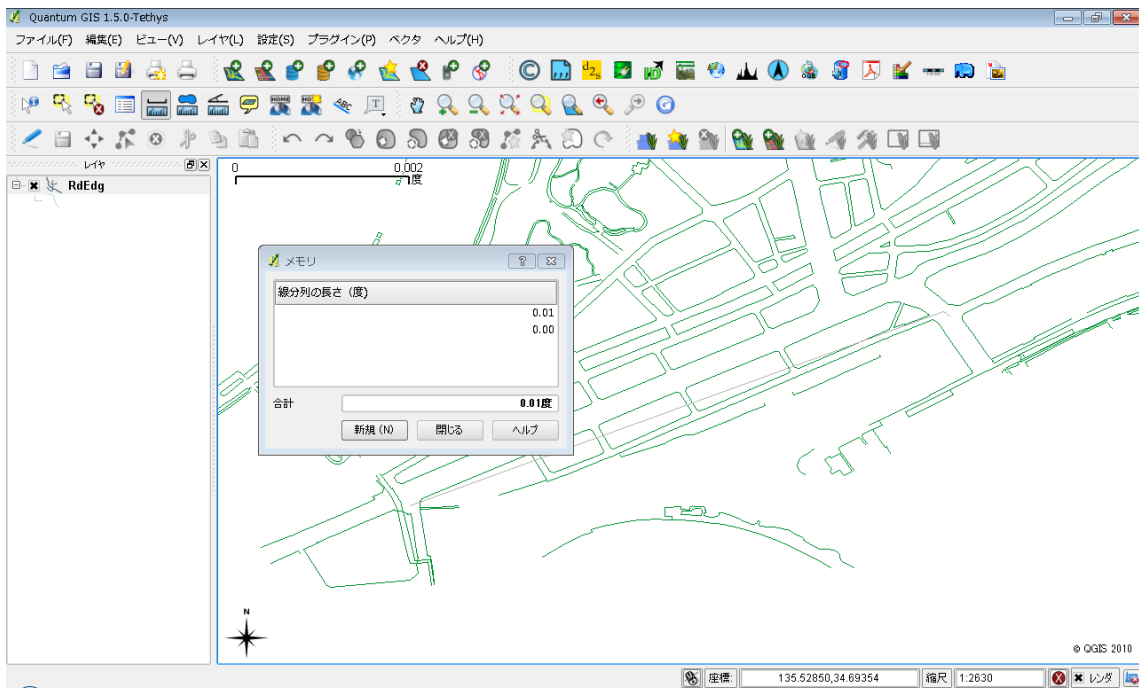


QGIS 緯度経度系のメートル表示が？

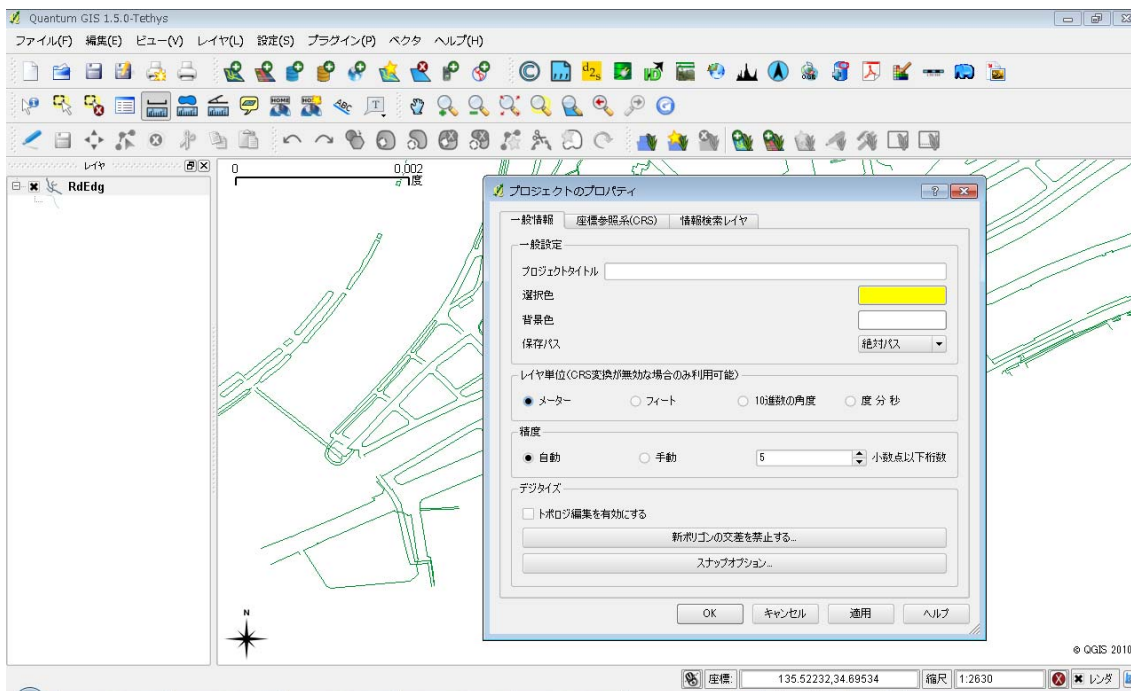
1. 2つの橋の距離を測る。平面直角座標系のプロジェクト上に、平面直角座標系のファイルを開いて測ると、611m。



2. 緯度経度系のプロジェクト上に、緯度経度系のファイルを開いて測ると、0.01度 (= 約 1,000m)。



3. 度では分かりにくいので、レイヤ単位をメートルにする。



4. 距離を測ると、6.57mm (=0.00657m)。あれ？小さくなっちゃった。

