



[Home](#) ▶ [Antes](#) ▶ [Votar comunicações](#)

## Votar comunicações

Escolha 5 comunicações favoritas

Paper Preferido

ID95 Geosfera - Tecnologia SIG realspace e a visualização 3D do território: A futura linha de produtos SuperMap 6R

90 ( 4.51%)

ID96 Geosfera - A (r)evolução dos SIG! Rumo ao futuro com o software da SuperMap Co.

90 ( 4.51%)

ID103 Análise de Risco para níveis de inundação: Praia de Vale do Lobo

90 ( 4.51%)

ID29 Historical Geographical Information System

91 ( 4.56%)

ID111 Promoção da utilização de Software Aberto SIG no Ensino e Sistema de Formação nacionais

92 ( 4.61%)

ID55 Cadastro de Infra-estruturas do Empreendimento de Fins Múltiplos de Alqueva

93 ( 4.66%)

ID100 Comunicação Geográfica Multimédia com Modelos Físicos de Terreno

93 ( 4.66%)

ID86 Estrutura ecológica em ilhas: o caso de São Miguel

95 ( 4.76%)

ID90 Análise do Potencial Turístico Histórico utilizando Sistema de Informação Geográfica - SIG

95 ( 4.76%)

ID74 Plataforma corporativa e estratégica de gestão territorial baseada em informação espacial multi-temática - O caso do Município de Cascais

98 ( 4.91%)

ID58 Open Source GIS, Webservices e tecnologias proprietárias na Gestão de Informação Geográfica em Autarquias. Caso de Estudo – Município de Odemira.

Ou... Oh não, mais uma comunicação sobre os SIG nas Câmaras Municipais!!!

100 ( 5.01%)

ID97 Projectos SIG ANA e ANAM

101 ( 5.06%)

ID52 SIG Móveis – Dados, Informação e Processo de

**MAIN MENU**[Home](#)**A USIG**[About us](#)[Estatutos](#)[Como ser Sócio](#)**MYESIG 2010****Antes**[CALL FOR](#)**PAPERS**[Anúncio](#)[Datas](#)[Importantes](#)[Inscrições](#)[Fazer inscrição](#)[Sugestões para o](#)[myESIG 2010](#)[Ver comunicações](#)[Votar](#)[comunicações](#)[Durante](#)[Depois](#)[Estrutura](#)[Local](#)[Comissão Científica](#)[Comissão](#)[Organizadora](#)[Patrocinadores](#)[Área de Exposição](#)[Contactos](#)**PROJECTOS**[Rede eSDI-Net+](#)[Descrição](#)**Aquisição, Actualização e de Verificação** 106 ( 5.31%)

ID88 A Acácia como ameaça à manutenção da biodiversidade e Conservação da Natureza nas Áreas Classificadas do Concelho de Sesimbra – Modelação da sua expansão para apoio ao seu controlo e gestão

 106 ( 5.31%)

ID98 Análise de risco para a navegação em zonas portuárias utilizando o sistema de informação Geográfica GUIOMAR. O caso de Sines

 106 ( 5.31%)

ID53 Serviços Web de Informação Geográfica, sua utilização e disponibilização

 109 ( 5.46%)

ID109 Os objectivos e o desenvolvimento do projecto INFOGEO: Geoportais e sistemas de informação para a gestão municipal

 144 ( 7.22%)

ID104 Plataforma Colaborativa de Serviços de Informação Geográfica para o Município de Santa Maria da Feira

 145 ( 7.27%)

ID106 A capacitação institucional para o planeamento de recursos hídricos: as práticas de desenvolvimento do Sistema de Informação e Apoio à Decisão [SI.ADD] da ARH do Norte

 151 ( 7.57%)

Number of Voters: 399


**Agradecemos a sua votação.**

Voting possible until: Tuesday, 19 January 2010 00:00



Number of Voters: 398

**PATROCINADO|  
PLATINA**

INSTITUTO GEOGRÁFICO

**Auto****PATROCINADO|  
OURO****MEDIA  
PARTNER****SIGA-NOS  
NO**["myESIG" on Facebook](#)

---

USIG, Rua Tomás Ribeiro, 10, r/c Drº Sala 18 - 1050-229 Lisboa | Tel: 213 113 033 | Fax: 213 174 439 | [E-Mail: usig@usig.pt](mailto:usig@usig.pt) |  

Copyright © 2010 usig.pt. All Rights Reserved.

[Joomla!](#) is Free Software released under the [GNU/GPL License](#).